Tp
5/43

<p>Poświadczam, że niniejszy dokument został opracowany w wyniku prac geodezyjnych i karograficznych, których rezultaty zawiera operat techniczny pozytywnie zweryfikowany. Jednocześnie informuję, że jestem świadomy odpowiedzialności karnej za złożenie fałszywego oświadczenia.</p>	
<p>Identyfikator zgłoszenia prac geodezyjnych</p>	<p>ZG-OUG.4104.3042.2023</p>
<p>Organ służby geodezyjnej, który otrzymał zgłoszenie</p>	<p>PREZYDENT MIASTA POZNANIA</p>
<p>Wykonawca prac geodezyjnych</p>	<p>Zakład Usług Geodezyjnych A. Lisiecki, R. Lisiecka sp.j. 61-016 Poznań, ul.Energiczna 3b</p>
<p>Nr oraz data sporządzenia dokumentu zawierającego wynik pozytywnej weryfikacji</p>	<p>Protokół weryfikacji ZG-OUG.4104.3042.2023_1_nr2 z dnia 24.07.2023r.</p>
<p>Imię i nazwisko oraz nr uprawnień zawodowych kierownika prac</p>	<p>Wojciech Mikolajczak nr upr. 17129</p>

Oznaczenie i informacja o służebnościach gruntowych mających wpływ na zagospodarowanie gruntów, zlokalizowanych w granicach projektowanej inwestycji.	nie ustalono
Oznaczenie i symbol konturu użytku gruntowego, który nie jest ujawniony w bazie danych ewidencji gruntów i budynków	
Kolorem pomarańczowym zaznaczono punkty osnowy geodezyjnej, które podlegają ochronie. Zgodnie z art. 48 ust. 1, pkt 3 ustawy z dnia 17 maja 1989 r. - Prawo geodezyjne i kartograficzne (Dz. U. z 2020 r. poz. 276), kto (...) niszczy, uszkadza i przemieszcza znaki geodezyjne (...) podlega karze grzywny	

Mapa do celów projektowych
skala 1:500
godło 6.178.12.06.3.1

ZG-OUG.4104.3042.2023
(identyfikator zgłoszenia pracy)
Sporządził:

1. Układ współrzędnych prostokątnych płaskich - PL-2000
2. Układ wysokościowy - PL-EVRF2007-NH

Wojciech Mikołajczak
geodeta uprawniony
upr.17129

Województwo wielkopolskie
Powiat: Miasto Poznań
Nazwa jednostki ewid.: Miasto Poznań
Jedn. ewid. (identyfikator): Miasto Poznań (306401_1)
Nazwa obszaru ewid.: Naramowice
Obszr (identyfikator): (306401_1.0050)
Numer arkusza mapy: 17.19

Zakład Usług Geodezyjnych
A. Lisiecki, R. Lisiecka Sp.j.
ul. Energetyczna 3b, 61-016 Poznań
tel. 61 821 13 37

Mapa aktualna na dzień 03.07.2023r.

Zasięg aktualizacji
.....
— — — — —
— — — — —

Nie wyklucza się istnienia w terenie innych nie wykazanych na niniejszej mapie urządzeń podziemnych, które nie były zgłoszone do inwentaryzacji, lub o których brak jest informacji w instytucjach branżowych.

LEGENDA:

proj. przyłącze ciepłne

granica działki objętej opracowaniem






1. MIESZKANIOWA
2. Chrobrego 117
3. Regon: 000488450
4. 7-22-00
5. -12-



studnia zaworowa

IZOTERM

60 - 166 POZNAŃ UL. GRUNWALDZKA 332 TEL. 0-61 8672825 MAIL biuro@izoterm.poznan.pl

<p>BUDOWA 2 PRZYŁĄCZY CIEPLNYCH DO BUDYNKÓW NA OS. ŁOKIETKA 9 i OS. ŁOKIETKA 10 W POZNANIU, OBRĘB: NARAMOWICE</p> <p>ARK.M.19, DZ.NR 5/35</p>			Nazwisko	Data	Podpis
	Projektował		mgr inż. R. Cieślik upr. bud. nr 283/89/Pw	09.23	
	Opracował		mgr inż. J. Szudarek	09.23	
	Sprawdził		mgr inż. K. Pawlak upr. bud. nr WK/P/0403/PWOS/17	09.23	
<p>PROJEKT ZAGOSPODAROWANIA TERENU</p>	Skala	Stadium		Nr rys.	
					1